



INFORME DEL SERVICIO DEL

TRANSPORTE REGULAR DE VIAJEROS

POR CARRETERA

EN LA ISLA DE FUERTEVENTURA

PERIODO: DEL 01/01/2020 AL 31/12/2020

Índice del Documento:

CAPITULO 1:..... 1

INFORMACIÓN ESTADISTICA BÁSICA. 1

1.1.- KILOMETROS OFERTADOS. 1

1.2.- PLAZAS-KILÓMETRO OFERTADOS. 8

1.3.- VIAJEROS TRANSPORTADOS. 9

1.4.- VIAJEROS-KILOMETROS TRANSPORTADOS..... 11

CAPITULO 2:..... 13

RED DE LINEAS.....13

2.1.- NUMERO DE LINEAS..... 13

2.2.- KILOMETROS DE LA RED SERVIDA..... 14

2.3.- NUMERO DE PARADAS..... 15

CAPITULO 1:

INFORMACIÓN ESTADISTICA BÁSICA.

1.1.- KILOMETROS OFERTADOS.

De las estadísticas del año 2020 sobre la explotación del servicio de transporte público regular de viajeros por carretera de la isla de Fuerteventura, se obtiene que los KILOMETROS TOTALES OFERTADOS EN EL AÑO 2020, fueron 3.882.206 km (*).

AÑO 2020	AÑO 2019	DIFERENCIA
3.882.206 km	4.301.446 km	- 419.240 km

(*): sin considerar kilómetros en vacío.

Este dato se obtiene de la información diaria de cada línea, que es proporcionada por las máquinas que se encuentran dentro de cada guagua de TIADHE, denominadas pupitres, y que sirven de base para elaborar las estadísticas mensuales que TIADHE realiza de cada línea.

Multiplicando el número de viajes realizados diariamente por la longitud en kilómetros de la línea en cuestión, nos proporciona los kilómetros ofertados al mes. Siendo el número de viajes efectuados en un mes, el total de expediciones ejecutados cada día (contemplando los días laborales, sábados, domingos, y festivos según los horarios establecidos para cada una de las líneas y que es facilitado por el Cabildo de Fuerteventura), incluido los refuerzos que se hayan producido de manera puntual.

KM. RECORRIDOS Y PLAZAS / KILOMETROS OFERTADAS				ENERO			FEBRERO			MARZO		
Línea nº	Trayecto	Kms.	Plazas	Expediciones	Km. Recorridos	Plazas Km. Ofertadas	Expediciones	Km. Recorridos	Plazas Km. Ofertadas	Expediciones	Km. Recorridos	Plazas Km. Ofertadas
001	Pto. Rosario - Gran Tarajal	48	55	10	480	26.400	9	432	23.760	7	336	18.480
001	Gran tarajal - Morro Jable	56	59	52	2.912	172.973	49	2.744	162.994	47	2.632	156.341
001	Pto. Rosario - Morro Jable	103	50	1.170	120.510	6.025.500	1.111	114.433	5.721.650	1.113	114.639	5.731.950
002	Pto. Rosario - Vega Río Palma	34	28	186	6.324	177.072	174	5.916	165.648	186	6.324	177.072
003	Pto. Rosario - Caleta de Fuste	15	60	672	10.080	599.760	640	9.600	571.200	652	9.780	581.910
003	Pto. Rosario - Salinas	17	60	1.932	32.844	1.954.218	1.838	31.246	1.859.137	1.862	31.654	1.883.413
004	Morro Jable - La Pared	35	55	42	1.470	80.850	40	1.400	77.000	40	1.400	77.000
004	Pájara - Morro Jable	58	71	62	3.596	255.316	58	3.364	238.844	54	3.132	222.372
005	Costa Calma - Morro Jable	30	71	410	12.300	873.300	390	11.700	830.700	34	1.020	72.420
005	Costa Calma - Esqz. - Morro Jable	32	71	0	0	0	0	0	0	352	11.264	799.744
006	Corralejo -Aeropuerto	40	66	0	0	0	0	0	0	22	880	58.080
006	Los Hoteles - Corralejo	5	55	42	210	11.550	40	200	11.000	40	200	11.000
006	Puerto del Rosario - Corralejo	35	66	1.710	59.850	3.935.138	1.638	57.330	3.769.448	1.636	57.260	3.764.845
007	Pto. Rosario - Pque. Tecno	6	51	84	504	25.704	80	480	24.480	80	480	24.480
007	Pto. Rosario - Cotillo	45	51	228	10.260	523.260	214	9.630	491.130	226	10.170	518.670
008	Corralejo - Cotillo	33	71	899	29.667	2.106.357	841	27.753	1.970.463	831	27.423	1.947.033
009	Pájara -Morro Jable	79	71	62	4.898	347.758	58	4.582	325.322	62	4.898	347.758
010	Pto. Rosario - M. Jable (Directo)	100	71	216	21.600	1.533.600	206	20.600	1.462.600	234	23.400	1.661.400
011	Gr. Tarajal - La Lajita - Pájara	68	43	50	3.400	146.200	50	3.400	146.200	46	3.128	134.504
012	Gran Tarajal - Las Playitas	7	35	824	5.768	201.880	778	5.446	190.610	862	6.034	211.190
014	Pto. Rosario - El Time	9	28	100	900	25.200	100	900	25.200	104	936	26.208
015	Pto. Rosario-Triquivijate	22	28	50	1.100	30.800	50	1.100	30.800	52	1.144	32.032
016	Gr. Tarajal - Pto. Rosario	61	54	208	12.688	685.152	196	11.956	645.624	204	12.444	671.976
018	Pájara-Cuchillete-Gr. Tarajal	44	43	21	924	39.732	20	880	37.840	20	880	37.840
018	Ajui - Pájara-Cuchillete-Gr. Tarajal	35	43	191	6.685	287.455	181	6.335	272.405	171	5.985	257.355

018	Cuchillete-Gr. Tarajal	7	43	0	0	0	0	0	0	0	0	
025	La Lajita-Morro Jable	33	55	164	5.412	297.660	152	5.016	275.880	58	1.914	105.270
025	Morro Jable - Gran Tarajal	56	55	0	0	0	0	0	0	78	4.368	240.240
111	Jandia- Cofete	40	21	120	4.800	100.800	116	4.640	97.440	108	4.320	90.720
511	Morro Jable - Esquinzo	13	55	84	1.092	60.060	80	1.040	57.200	80	1.040	57.200
811	Corralejo - Cotillo (Directo)	21	71	124	2.604	184.884	116	2.436	172.956	108	2.268	161.028
006	Refuerzos Cruceros	35	66	20	700	46.200	16	560	36.960	4	140	9.240
TOTALES:				ENERO			FEBRERO			MARZO		
				9.733	363.578	20.754.778	9.241	345.119	19.694.490	9.373	351.493	20.088.771

KM. RECORRIDOS Y PLAZAS / KILOMETROS OFERTADAS			ABRIL			
Nº	Trayecto	Kms.	Plazas	Expediciones realizadas	Kms. Recorridos	Plazas Km.
001	Pto. Rosario - Gran Tarajal	48	55	0	0,00	0,00
001	Gran tarajal - Morro Jable	56	59	0	0,00	0,00
001	Pto. Rosario - Morro Jable	103	50	416	42.848,00	2.142.400,00
002	Pto. Rosario - Vega Río Palma	34	28	134	4.556,00	127.568,00
003	Pto. Rosario - Caleta de Fuste	15	60	44	660,00	39.270,00
003	Pto. Rosario - Salinas	17	60	917	15.589,00	927.545,50
004	Morro Jable - La Pared	35	55	0	0,00	0,00
004	Pájara - Morro Jable	58	71	46	2.668,00	189.428,00
005	Costa Calma - Morro Jable	32	71	134	4.288,00	304.448,00
006	Corralejo - Aeropuerto	40	66	20	800,00	52.800,00
006	Los Hoteles - Corralejo	5	55	0	0,00	0,00
006	Puerto del Rosario - Corralejo	35	66	664	23.240,00	1.528.030,00
007	Pto. Rosario - Pque. Tecno	6	51	0	0,00	0,00
007	Pto. Rosario - Cotillo	45	51	134	6.030,00	307.530,00
008	Corralejo - Cotillo	33	71	245	8.085,00	574.035,00
009	Pájara -Morro Jable	79	71	60	4.740,00	336.540,00
010	Pto.Rosario - M. Jable (Directo)	100	71	185	18.500,00	1.313.500,00
011	Gr.Taraj- La Lajita - Pajara	68	43	46	3.128,00	134.504,00
012	Gran Tarajal - Las Playitas	7	35	306	2.142,00	74.970,00
014	Pto. Rosario - El Time	9	28	116	1.044,00	29.232,00
015	Pto. Rosario-Trijivijate	22	28	58	1.276,00	35.728,00
016	Gr. Tarajal - Pto. Rosario	61	54	120	7.320,00	395.280,00
018	Pájara-Cuchillete-G.Tarajal	35	43	69	2.415,00	103.845,00
018	Ajui - Pájara-Cuchillete-G.Tarajal	44	43	23	1.012,00	43.516,00
018	Cuchillete-G.Tarajal	7	43	46	322,00	13.846,00
025	Morro Jable - Lajita - Gtan Tarajal	56	55	0	0,00	0,00
111	Jandia- Cofete	40	21	0	0,00	0,00
511	Morro Jable - Esquinzo	13	55	0	0,00	0,00

KM. RECORRIDOS Y PLAZAS / KILOMETROS OFERTADAS			MAYO			
Nº	Trayecto	Kms.	Plazas	Expediciones realizadas	Kms. Recorridos	Plazas Km.
001	Pto. Rosario - Gran Tarajal	48	55	0	0,00	0,00
001	Gran tarajal - Morro Jable	56	55	0	0,00	0,00
001	Pto. Rosario - Morro Jable	103	59	554	57.062,00	3.366.658,00
002	Pto. Rosario - Vega Río Palma	34	28	138	4.692,00	131.376,00
003	Pto. Rosario - Caleta de Fuste	15	60	24	360,00	21.420,00
003	Pto. Rosario - Salinas	17	60	1.050	17.850,00	1.062.075,00
004	Morro Jable - La Pared	35	55	0	0,00	0,00
004	Pájara - Morro Jable	58	71	62	3.596,00	255.316,00
005	Costa Calma - Morro Jable	30	71	42	1.260,00	89.460,00
005	Costa Calma - Morro Jable	32	71	96	3.072,00	218.112,00
006	Corralejo - Aeropuerto	40	66	22	880,00	58.080,00
006	Los Hoteles - Corralejo	5	55	0	0,00	0,00
006	Puerto del Rosario - Corralejo	35	66	738	25.830,00	1.698.322,50
007	Pto. Rosario - Pque. Tecno	6	51	0	0,00	0,00
007	Pto. Rosario - Cotillo	45	51	138	6.210,00	316.710,00
008	Corralejo - Cotillo	33	71	308	10.164,00	721.644,00
009	Pájara -Morro Jable	79	71	62	4.898,00	347.758,00
010	Pto.Rosario - M. Jable (Directo)	100	71	176	17.600,00	1.249.600,00
011	Gr.Taraj- La Lajita - Pajara	68	43	62	4.216,00	181.288,00
012	Gran Tarajal - Las Playitas	7	35	214	1.498,00	52.430,00
014	Pto. Rosario - El Time	9	28	124	1.116,00	31.248,00
015	Pto. Rosario-Trijivijate	22	28	62	1.364,00	38.192,00
016	Gr. Tarajal - Pto. Rosario	61	55	138	8.418,00	462.990,00
018	Pájara-Cuchillete-G.Tarajal	35	43	100	3.500,00	150.500,00
018	Ajui - Pájara-Cuchillete-G.Tarajal	44	43	24	1.056,00	45.408,00
018	Cuchillete-G.Tarajal	7	43	62	434,00	18.662,00
025	Morro Jable - Lajita - Gtan Tarajal	56	55	0	0,00	0,00
111	Jandia- Cofete	40	21	0	0,00	0,00

811	Corralejo - Cotillo (Directo)	21	71	0	0,00	0,00
ABRIL						
TOTALES:		3.783	150.663	8.674.016		

511	Morro Jable - Esquinzo	13	55	0	0,00	0,00
811	Corralejo - Cotillo (Directo)	21	71	0	0,00	0,00
MAYO						
TOTALES:		4.196	175.076	10.517.250		

KM. RECORRIDOS Y PLAZAS / KILOMETROS OFERTADAS			JUNIO			
Nº	Trayecto	Kms.	Plazas	Expediciones realizadas	Kms. Recorridos	Plazas Km.
001	Pto. Rosario - Gran Tarajal	48	55	2	96,00	5.280,00
001	Gran tarajal - Morro Jable	56	59	16	896,00	53.222,40
001	Pto. Rosario - Morro Jable	103	50	1.146	118.038,00	5.901.900,00
002	Pto. Rosario - Vega Río Palma	34	28	180	6.120,00	171.360,00
003	Pto. Rosario - Caleta de Fuste	15	60	224	3.360,00	199.920,00
003	Pto. Rosario - Salinas	17	60	1.709	29.053,00	1.728.653,50
004	Morro Jable - La Pared	35	55	14	490,00	26.950,00
004	Pájara - Morro Jable	58	71	60	3.480,00	247.080,00
005	Costa Calma - Esqz. - Morro Jable	32	71	248	7.936,00	563.456,00
006	Corralejo - Aeropuerto	40	66	28	1.120,00	73.920,00
006	Los Hoteles - Corralejo	5	55	14	70,00	3.850,00
006	Puerto del Rosario - Corralejo	35	66	1.332	46.620,00	3.065.265,00
007	Pto. Rosario - Pque. Tecno	6	51	28	168,00	8.568,00
007	Pto. Rosario - Cotillo	45	51	194	8.730,00	445.230,00
008	Corralejo - Cotillo	33	71	681	22.473,00	1.595.583,00
009	Pájara -Morro Jable	79	71	60	4.740,00	336.540,00
010	Pto.Rosario - M. Jable (Directo)	100	71	234	23.400,00	1.661.400,00
011	Gr.Taraj- La Lajita - Pajara	68	43	58	3.944,00	169.592,00
012	Gran Tarajal - Las Playitas	7	35	468	3.276,00	114.660,00
014	Pto. Rosario - El Time	9	28	116	1.044,00	29.232,00
015	Pto. Rosario-Trijivijate	22	28	58	1.276,00	35.728,00
016	Gr. Tarajal - Pto. Rosario	61	54	190	11.590,00	625.860,00
018	Pájara-Cuchillete-G.Tarajal	44	43	7	308,00	13.244,00
018	Ajui - Pájara-Cuchillete-G.Tarajal	35	43	142	4.970,00	213.710,00
018	Cuchillete- Gr.Tarajal	7	43	42	294,00	12.642,00
025	La Lajita-Morro Jable	33	55	17	561,00	30.855,00
025	Morro Jable - Gtan Tarajal	56	55	27	1.512,00	83.160,00
111	Jandia- Cofete	40	21	36	1.440,00	30.240,00
511	Morro Jable - Esquinzo	13	55	28	364,00	20.020,00
811	Corralejo - Cotillo (Directo)	21	71	36	756,00	53.676,00

KM. RECORRIDOS Y PLAZAS / KILOMETROS OFERTADAS			JULIO			
Nº	Trayecto	Kms.	Plazas	Expediciones realizadas	Kms. Recorridos	Plazas Km.
001	Pto. Rosario - Gran Tarajal	48	55	8	384,00	21.120,00
001	Gran tarajal - Morro Jable	56	59	54	3.024,00	179.625,60
001	Pto. Rosario - Morro Jable	103	50	1.192	122.776,00	6.138.800,00
002	Pto. Rosario - Vega Río Palma	34	28	186	6.324,00	177.072,00
003	Pto. Rosario - Caleta de Fuste	15	60	736	11.040,00	656.880,00
003	Pto. Rosario - Salinas	17	60	1.970	33.490,00	1.992.655,00
004	Morro Jable - La Pared	35	55	46	1.610,00	88.550,00
004	Pájara - Morro Jable	58	71	62	3.596,00	255.316,00
005	Costa Calma - Esqz. - Morro Jable	32	71	418	13.376,00	949.696,00
006	Corralejo - Aeropuerto	40	66	23	920,00	60.720,00
006	Los Hoteles - Corralejo	5	55	46	230,00	12.650,00
006	Puerto del Rosario - Corralejo	35	66	1.747	61.145,00	4.020.283,75
007	Pto. Rosario - Pque. Tecno	6	51	92	552,00	28.152,00
007	Pto. Rosario - Cotillo	45	51	232	10.440,00	532.440,00
008	Corralejo - Cotillo	33	71	899	29.667,00	2.106.357,00
009	Pájara -Morro Jable	79	71	62	4.898,00	347.758,00
010	Pto.Rosario - M. Jable (Directo)	100	71	224	22.400,00	1.590.400,00
011	Gr.Taraj- La Lajita - Pajara	68	43	54	3.672,00	157.896,00
012	Gran Tarajal - Las Playitas	7	35	882	6.174,00	216.090,00
014	Pto. Rosario - El Time	9	28	108	972,00	27.216,00
015	Pto. Rosario-Trijivijate	22	28	54	1.188,00	33.264,00
016	Gr. Tarajal - Pto. Rosario	61	54	216	13.176,00	711.504,00
018	Pájara-Cuchillete-G.Tarajal	44	43	23	1.012,00	43.516,00
018	Ajui - Pájara-Cuchillete-G.Tarajal	35	43	197	6.895,00	296.485,00
025	La Lajita-Morro Jable	33	55	63	2.079,00	114.345,00
025	Morro Jable - Gtan Tarajal	56	55	93	5.208,00	286.440,00
111	Jandia- Cofete	40	21	124	4.960,00	104.160,00
511	Morro Jable - Esquinzo	13	55	92	1.196,00	65.780,00
811	Corralejo - Cotillo (Directo)	21	71	124	2.604,00	184.884,00

TOTALES:	JUNIO			TOTALES:	JULIO		
	7.395	308.125	17.520.797		10.027	375.008	21.400.055

Nº	KM. RECORRIDOS Y PLAZAS / KILOMETROS OFERTADAS	Kms.	Plazas	AGOSTO			SEPTIEMBRE			OCTUBRE		
				Expediciones realizadas	Kms. Recorridos	Plazas Km.	Expediciones realizadas	Kms. Recorridos	Plazas Km.	Expediciones realizadas	Kms. Recorridos	Plazas Km.
001	Pto. Rosario - Gran Tarajal	48	55	10	480,00	26.400,00	9	432,00	23.760,00	10	480,00	26.400,00
001	Gran tarajal - Morro Jable	56	59	52	2.912,00	172.972,80	51	2.856,00	169.646,40	52	2.912,00	172.972,80
001	Pto. Rosario - Morro Jable	103	50	1.170	120.510,00	6.025.500,00	1.141	117.523,00	5.876.150,00	1.180	121.540,00	6.077.000,00
002	Pto. Rosario - Vega Río Palma	34	28	186	6.324,00	177.072,00	180	6.120,00	171.360,00	186	6.324,00	177.072,00
003	Pto. Rosario - Caleta de Fuste	15	60	672	10.080,00	599.760,00	672	10.080,00	599.760,00	672	10.080,00	599.760,00
003	Pto. Rosario - Salinas	17	60	1.932	32.844,00	1.954.218,00	1.885	32.045,00	1.906.677,50	1.951	33.167,00	1.973.436,50
004	Morro Jable - La Pared	35	55	42	1.470,00	80.850,00	42	1.470,00	80.850,00	42	1.470,00	80.850,00
004	Pájara - Morro Jable	58	71	62	3.596,00	255.316,00	60	3.480,00	247.080,00	62	3.596,00	255.316,00
005	Costa Calma - Esqz. - Morro Jable	32	71	410	13.120,00	931.520,00	400	12.800,00	908.800,00	414	13.248,00	940.608,00
006	Corralejo - Aeropuerto	40	66	21	840,00	55.440,00	21	840,00	55.440,00	21	840,00	55.440,00
006	Los Hoteles - Corralejo	5	55	42	210,00	11.550,00	42	210,00	11.550,00	42	210,00	11.550,00
006	Puerto del Rosario - Corralejo	35	66	1.689	59.115,00	3.886.811,25	1.657	57.995,00	3.813.171,25	1.711	59.885,00	3.937.438,75
007	Pto. Rosario - Pque. Tecno	6	51	84	504,00	25.704,00	84	504,00	25.704,00	84	504,00	25.704,00
007	Pto. Rosario - Cotillo	45	51	228	10.260,00	523.260,00	222	9.990,00	509.490,00	228	10.260,00	523.260,00
008	Corralejo - Cotillo	33	71	899	29.667,00	2.106.357,00	870	28.710,00	2.038.410,00	899	29.667,00	2.106.357,00
009	Pájara - Morro Jable	79	71	62	4.898,00	347.758,00	60	4.740,00	336.540,00	62	4.898,00	347.758,00
010	Pto. Rosario - M. Jable (Directo)	100	71	216	21.600,00	1.533.600,00	212	21.200,00	1.505.200,00	218	21.800,00	1.547.800,00
011	Gr. Tarajal - La Lajita - Pajara	68	43	50	3.400,00	146.200,00	50	3.400,00	146.200,00	52	3.536,00	152.048,00
012	Gran Tarajal - Las Playitas	7	35	866	6.062,00	212.170,00	844	5.908,00	206.780,00	870	6.090,00	213.150,00
014	Pto. Rosario - El Time	9	28	100	900,00	25.200,00	100	900,00	25.200,00	104	936,00	26.208,00
015	Pto. Rosario - Trijivijate	22	28	50	1.100,00	30.800,00	50	1.100,00	30.800,00	52	1.144,00	32.032,00
016	Gr. Tarajal - Pto. Rosario	61	54	208	12.688,00	685.152,00	204	12.444,00	671.976,00	208	12.688,00	685.152,00
018	Pájara - Cuchillete - G. Tarajal	44	43	21	924,00	39.732,00	21	924,00	39.732,00	21	924,00	39.732,00
018	Ajui - Pájara - Cuchillete - G. Tarajal	35	43	191	6.685,00	287.455,00	187	6.545,00	281.435,00	192	6.720,00	288.960,00
025	La Lajita - Morro Jable	33	55	71	2.343,00	128.865,00	66	2.178,00	119.790,00	71	2.343,00	128.865,00
025	Morro Jable - Gtan Tarajal	56	55	93	5.208,00	286.440,00	90	5.040,00	277.200,00	93	5.208,00	286.440,00
111	Jandia - Cofete	40	21	124	4.960,00	104.160,00	120	4.800,00	100.800,00	124	4.960,00	104.160,00
511	Morro Jable - Esquinzo	13	55	84	1.092,00	60.060,00	84	1.092,00	60.060,00	84	1.092,00	60.060,00
811	Corralejo - Cotillo (Directo)	21	71	124	2.604,00	184.884,00	120	2.520,00	178.920,00	124	2.604,00	184.884,00

TOTALES:	AGOSTO			SEPTIEMBRE			OCTUBRE		
	9.759	366.396	20.905.207	9.544	357.846	20.418.482	9.829	369.126	21.060.414

KM. RECORRIDOS Y PLAZAS / KILOMETROS OFERTADAS				NOVIEMBRE			DICIEMBRE		
Nº	Trayecto	Kms.	Plazas	Expediciones realizadas	Kms. Recorridos	Plazas Km.	Expediciones realizadas	Kms. Recorridos	Plazas Km.
001	Pto. Rosario - Gran Tarajal	48	55	9	432,00	23.760,00	11	528,00	29.040,00
001	Gran tarajal - Morro Jable	56	59	51	2.856,00	169.646,40	51	2.856,00	169.646,40
001	Pto. Rosario - Morro Jable	103	50	1.141	117.523,00	5.876.150,00	1.159	119.377,00	5.968.850,00
002	Pto. Rosario - Vega Río Palma	34	28	180	6.120,00	171.360,00	186	6.324,00	177.072,00
003	Pto. Rosario - Caleta de Fuste	15	60	672	10.080,00	599.760,00	640	9.600,00	571.200,00
003	Pto. Rosario - Salinas	17	60	1.885	32.045,00	1.906.677,50	1.913	32.521,00	1.934.999,50
004	Morro Jable - La Pared	35	55	42	1.470,00	80.850,00	40	1.400,00	77.000,00
004	Pájara - Morro Jable	58	71	60	3.480,00	247.080,00	62	3.596,00	255.316,00
005	Costa Calma - Esqz. - Morro Jable	32	71	400	12.800,00	908.800,00	406	12.992,00	922.432,00
006	Corralejo - Aeropuerto	40	66	21	840,00	55.440,00	20	800,00	52.800,00
006	Los Hoteles - Corralejo	5	55	42	210,00	11.550,00	40	200,00	11.000,00
006	Puerto del Rosario - Corralejo	35	66	1.657	57.995,00	3.813.171,25	1.660	58.100,00	3.820.075,00
007	Pto. Rosario - Pque. Tecno	6	51	84	504,00	25.704,00	80	480,00	24.480,00
007	Pto. Rosario - Cotillo	45	51	222	9.990,00	509.490,00	226	10.170,00	518.670,00
008	Corralejo - Cotillo	33	71	870	28.710,00	2.038.410,00	899	29.667,00	2.106.357,00
009	Pájara -Morro Jable	79	71	60	4.740,00	336.540,00	62	4.898,00	347.758,00
010	Pto.Rosario - M. Jable (Directo)	100	71	212	21.200,00	1.505.200,00	212	21.200,00	1.505.200,00
011	Gr.Taraj- La Lajita - Pajara	68	43	50	3.400,00	146.200,00	48	3.264,00	140.352,00
012	Gran Tarajal - Las Playitas	7	35	844	5.908,00	206.780,00	858	6.006,00	210.210,00
014	Pto. Rosario - El Time	9	28	100	900,00	25.200,00	96	864,00	24.192,00
015	Pto. Rosario-Trijivijate	22	28	50	1.100,00	30.800,00	48	1.056,00	29.568,00
016	Gr. Tarajal - Pto. Rosario	61	54	204	12.444,00	671.976,00	204	12.444,00	671.976,00
018	Pájara-Cuchillite-G.Tarajal	44	43	21	924,00	39.732,00	20	880,00	37.840,00
018	Ajui - Pájara-Cuchillite-G.Tarajal	35	43	187	6.545,00	281.435,00	188	6.580,00	282.940,00
025	La Lajita-Morro Jable	33	55	66	2.178,00	119.790,00	75	2.475,00	136.125,00
025	Morro Jable - Gtan Tarajal	56	55	90	5.040,00	277.200,00	93	5.208,00	286.440,00
111	Jandia- Cofete	40	21	120	4.800,00	100.800,00	120	4.800,00	100.800,00
511	Morro Jable - Esquinzo	13	55	84	1.092,00	60.060,00	80	1.040,00	57.200,00
811	Corralejo - Cotillo (Directo)	21	71	120	2.520,00	178.920,00	124	2.604,00	184.884,00

TOTALES:	NOVIEMBRE			DICIEMBRE		
		9.544	357.846	20.418.482	9.621	361.930

Conocido los kilómetros recorridos mensualmente de cada línea, el valor anual se obtiene del sumatorio de todo el año, resultando el dato de kilómetros totales recorridos anteriormente comentado.

RESUMEN ANUAL 2020			
MESES	EXPEDICIONES REALIZADAS	KILOMETROS RECORRIDOS	
ENERO	9.733	363.578	
FEBRERO	9.241	345.119	
MARZO	9.373	351.493	
ABRIL	3.783	150.663	
MAYO	4.196	175.076	
JUNIO	7.395	308.125	
JULIO	10.027	375.008	
AGOSTO	9.759	366.396	
SEPTIEMBRE	9.544	357.846	
OCTUBRE	9.829	369.126	
NOVIEMBRE	9.544	357.846	
DICIEMBRE	9.621	361.930	
TOTALES	102.045	3.882.206	

La distancia, en kilómetros, de cada línea que presta servicios TIADHE, es un valor obtenido de las mediciones realizadas en cada una de las rutas, midiendo la distancia desde el punto inicial donde comienza el servicio hasta el punto final donde termina el mismo (siguiendo el recorrido establecido para cada línea). Son datos ratificados con el Cabildo de Fuerteventura.

El número de expediciones mensual por línea, es un valor que se obtiene a partir de los horarios (de días laborales, sábados, domingos y festivos, incluso refuerzos en momentos puntuales) que para cada una de las líneas hay establecidos, según información proporcionada por el Cabildo de Fuerteventura, de los horarios establecidos para cada línea y que se encuentra publicados en la página web de la empresa Concesionaria TIADHE (<http://tiadhe.com/todas-las-rutas>).

1.2.- PLAZAS-KILÓMETRO OFERTADOS.

De las estadísticas del año 2020 sobre la explotación del servicio público regular de viajeros, se obtiene que las **PLAZAS-KILOMETROS OFERTADAS EN EL AÑO 2020, fueran 222.107.165**

AÑO 2020	AÑO 2019	DIFERENCIA
222.107.165	247.526.867	-25.419.702

Este dato se obtiene mensualmente para cada línea, multiplicando los kilómetros recorridos por el número de plazas disponibles para la ruta en cuestión.

Los kilómetros recorridos en cada línea se determinan multiplicando el número de viajes realizados al mes (cuyo origen viene de los horarios establecidos para el mes en cuestión de cada línea) por la distancia en kilómetros de la línea.

Las plazas que debe tener cada línea se determinan en función del autocar asignado para cada ruta y esto es establecido por el Cabildo de Fuerteventura con la empresa Concesionaria del servicio (TIADHE).

RESUMEN ANUAL 2020	
Meses	Plazas-Km
ENERO	20.754.778
FEBRERO	19.694.490
MARZO	20.088.771
ABRIL	8.674.016
MAYO	10.517.250
JUNIO	17.520.797
JULIO	21.400.055
AGOSTO	20.905.207
SEPTIEMBRE	20.418.482
OCTUBRE	21.060.414
NOVIEMBRE	20.418.482
DICIEMBRE	20.654.423
TOTAL	222.107.165

1.3.- VIAJEROS TRANSPORTADOS.

De las estadísticas del año 2020 sobre la explotación del servicio público regular de viajeros, se obtiene que los **VIAJEROS TRANSPORTADOS EN EL AÑO 2020, fueron 1.516.340**

AÑO 2020	AÑO 2019	DIFERENCIA
1.516.340	2.648.035	+ 43.690

Este valor es la suma de los usuarios que han comprado billetes para hacer un traslado y de los que han utilizado el bono o tarjeta sin contacto (en cualquiera de las modalidades ofertadas), y que es obtenido a través de los pupitres de las guaguas de cada línea.

En resumen, los datos anuales obtenidos para cada línea son los que se muestran en la tabla siguiente:

RESUMEN ANUAL 2020			
	VIAJEROS		
	Billetes	Bonos	Total
ENERO	128.150	115.892	244.042
FEBRERO	119.058	115.836	234.894
MARZO	63.704	69.098	132.802
ABRIL	20.396	0	20.396
MAYO	34.187	6.783	40.970
JUNIO	28.367	49.521	77.888
JULIO	51.252	76.236	127.488
AGOSTO	59.054	84.375	143.429
SEPTIEMBRE	44.695	78.614	123.309
OCTUBRE	40.565	81.127	121.692
NOVIEMBRE	40.410	84.077	124.487
DICIEMBRE	44.753	80.190	124.943
	674.591	841.749	1.516.340

MES	Viajeros Pago Directo	Bono Estudiantes	Bono Familia Num Especial	Bono Familia Num General	Bono Jubilado	Bono Residente	Bono Discapacitado	Btf Generico 5%	Bono 80+	Bono Residente Canario	Viajeros con Bono	Total general viajeros
ENERO	128.150	310	818	1.350	1.410	20.888	2.395	5.244	511	82.966	115.892	244.042
FEBRERO	119.058	346	828	1.341	1.395	19.977	2.275	4.881	505	84.288	115.836	234.894
MARZO	63.704	176	588	701	814	11.678	1.266	2.444	261	51.170	69.098	132.802
ABRIL	20.396	0	0	0	0	0	0	0	0	0	0	20.396
MAYO	34.187	0	84	126	139	1.803	261	231	38	4.101	6.783	40.970
JUNIO	28.367	5	526	762	682	10.626	1.422	1.469	180	33.849	49.521	77.888
JULIO	51.252	0	794	1.124	911	15.416	1.921	1.910	306	53.854	76.236	127.488
AGOSTO	59.054	0	895	1.176	853	15.832	1.780	1.930	240	61.669	84.375	143.429
SEPTIEMBRE	44.695	46	720	1.002	822	13.791	1.584	1.532	233	58.884	78.614	123.309
OCTUBRE	40.565	228	483	891	846	12.824	1.386	1.728	257	62.484	81.127	121.692
NOVIEMBRE	40.410	327	605	794	923	12.300	1.542	1.930	294	65.362	84.077	124.487
DICIEMBRE	44.753	231	599	937	840	12.525	1.434	2.025	374	61.225	80.190	124.943
TOTAL	674.591	1.669	6.940	10.204	9.635	147.660	17.266	25.324	3.199	619.852	841.749	1.516.340

1.4.- VIAJEROS-KILOMETROS TRANSPORTADOS.

De las estadísticas del año 2020 sobre la explotación del servicio público regular de viajeros, se obtiene que los **VIAJEROS/KILOMETROS TRANSPORTADOS EN EL AÑO 2020, fueron 39.043.242.**

AÑO 2020	AÑO 2019	DIFERENCIA
39.043.242	67.209.667	-28.166.425

Este valor se obtiene por línea y mes de la sumatoria de la recaudación obtenida de la venta de billetes y de las cancelaciones de bonos/tarjetas sin contacto (es decir, del uso de bonos/tarjetas sin contactos que ha habido dentro del mes para esta línea).

Este dato se divide por un valor, en €/km, que es la tarifa por kilómetro vigente en ese momento del transporte regular interurbano de viajeros, en la isla de Fuerteventura para esta concesión, conforme a lo dispuesto en el artículo 46.8 del Decreto 72/2012, de 2 de agosto, por el que se aprueba el Reglamento de desarrollo de la Ley 13/2007, de 17 de mayo, de Ordenación del Transporte por Carretera de Canarias, conforme al cuadro de tarifas aprobadas por el Cabildo de Fuerteventura, el cual tiene las competencias administrativas en materia de transportes por carretera y por cable (de acuerdo a la disposición adicional primera de la Ley 14/1990, de 26 de julio, de Reforma de la Ley 8/1986, de 18 de noviembre, de Régimen Jurídico de las Administraciones Públicas de Canarias)

En resumen, los datos obtenidos en 2020 de cada una de las líneas son los que se muestran en la tabla siguiente:

Línea	Total general	Viajeros Km.
Total 1	1.511.939,47	15.587.004,85
Total 2	24.660,23	254.229,18
Total 3	539.947,97	5.566.473,92
Total 4	18.770,62	193.511,55
Total 5	64.039,70	660.203,09
Total 6	822.846,99	8.482.958,66
Total 7	63.889,70	658.656,70
Total 8	262.320,84	2.704.338,56
Total 9	51.624,26	532.208,87
Total 10	262.202,86	2.703.122,27
Total 11	6.450,82	66.503,30
Total 12	22.927,00	236.360,82
Total 14	4.177,10	43.062,89
Total 15	1.899,34	19.580,82
Total 16	61.466,15	633.671,65
Total 18	9.532,51	98.273,30
Total 25	27.025,00	278.608,25
Total 111	32.155,61	147.841,89
Total 511	4.182,10	43.114,43
Total 811	12.951,19	133.517,42
Total VARIAS LINEAS - COVID NO COBRADO	-130.432,8	
	3.674.576,66	39.043.242,42

CAPITULO 2:

RED DE LINEAS.**2.1.- NUMERO DE LINEAS.**

Las líneas que componen el servicio regular interurbano en la Isla de Fuerteventura, son las siguientes:

Nº	Trayecto
001	Pto. Rosario - Gran Tarajal
001	Gran tarajal - Morro Jable
001	Pto. Rosario - Morro Jable
002	Pto. Rosario - Vega Río Palma
003	Pto. Rosario - Caleta de Fuste
003	Pto. Rosario - Salinas
004	Morro Jable - La Pared
004	Pájara - Morro Jable
005	Costa Calma - Morro Jable
006	Los Hoteles - Corralejo
006	Puerto del Rosario - Corralejo
007	Pto. Rosario - Pque. Tecno
007	Pto. Rosario - Cotillo
008	Corralejo - Cotillo
009	Pájara -Morro Jable
010	Pto. Rosario - M. Jable (Directo)
011	Gr. Tarajal - La Lajita - Pájara
012	Gran Tarajal - Las Playitas
014	Pto. Rosario - El Time
015	Pto. Rosario-Triquivijate
016	Gr. Tarajal - Pto. Rosario
018	Pájara-Cuchillete-Gr. Tarajal
018	Ajui - Pájara-Cuchillete-Gr. Tarajal
025	La Lajita-Morro Jable
111	Jandía- Cofete
511	Morro Jable - Esquinzo
811	Corralejo - Cotillo (Directo)

2.2.- KILOMETROS DE LA RED SERVIDA.


La distancia, en kilómetros, de cada línea que presta servicios TIADHE, es un dato obtenido de las mediciones realizadas en cada una de las rutas, midiendo la distancia desde el punto inicial donde comienza el servicio hasta el punto final donde termina el mismo (siguiendo el recorrido establecido para cada línea).


Nº	Trayecto	Km.
001	Gran tarajal - Morro Jable	56
001	Pto. Rosario - Gran Tarajal	48
001	Pto. Rosario - Morro Jable	103
002	Pto. Rosario - Vega Río Palma	34
003	Pto. Rosario - Caleta de Fuste	15
003	Pto. Rosario - Salinas	17
004	Morro Jable - La Pared	35
004	Pájara - Morro Jable	58
005	Costa Calma - Esqz. - Morro Jable	32
005	Costa Calma - Morro Jable	30
006	Corralejo - Aeropuerto	40
006	Los Hoteles - Corralejo	5
006	Puerto del Rosario - Corralejo	35
007	Pto. Rosario - Cotillo	45
007	Pto. Rosario - Pque. Tecno	6
008	Corralejo - Cotillo	33
009	Pájara -Morro Jable	79
010	Pto.Rosario - M. Jable (Directo)	100
011	Gr.Taraj- La Lajita - Pajara	68
012	Gran Tarajal - Las Playitas	7
014	Pto. Rosario - El Time	9
015	Pto. Rosario-Triquijviate	22
016	Gr. Tarajal - Pto. Rosario	61
018	Pájara-Cuchillete-G.Tarajal	35
018	Ajui - Pájara-Cuchillete-G.Tarajal	44
018	Cuchillete-G.Tarajal	7
025	La Lajita-Morro Jable	33
025	Morro Jable - Gtan Tarajal	56
111	Jandía- Cofete	40
511	Morro Jable - Esquinzo	13
811	Corralejo - Cotillo (Directo)	21


2.3.- NUMERO DE PARADAS.

Las paradas establecidas para cada línea, se describen a continuación:

 **01** Puerto del Rosario – Morro Jable

 **02** Puerto del Rosario – Vega del Rio Palma

 **03** Puerto del Rosario – Caleta de Fuste – Las Salinas


 **04** Pájara – Morro Jable


 **05** Costa Calma – Morro Jable

 **06** Puerto del Rosario – Corralejo


 **07** Puerto del Rosario – El Cotillo

 **08** Corralejo – El Cotillo

 **09** Pájara – Morro Jable


 **10** Puerto del Rosario – Morro Jable (por Pozo Negro)


 **11** Tuineje – La Lajita – Gran Tarajal


 **12** Gran Tarajal – Las Playitas


 **14** Puerto del Rosario – El Time

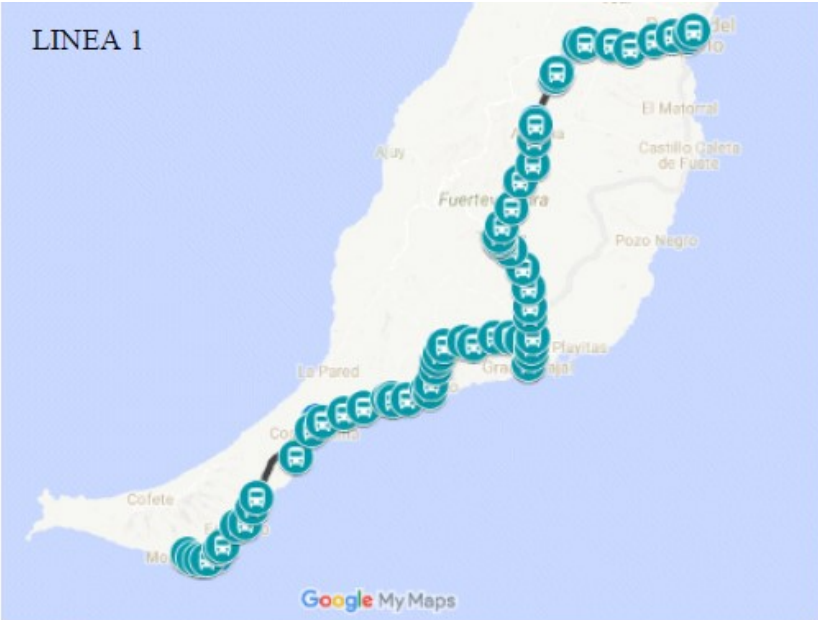
 **15** Puerto del Rosario – Triquivijate

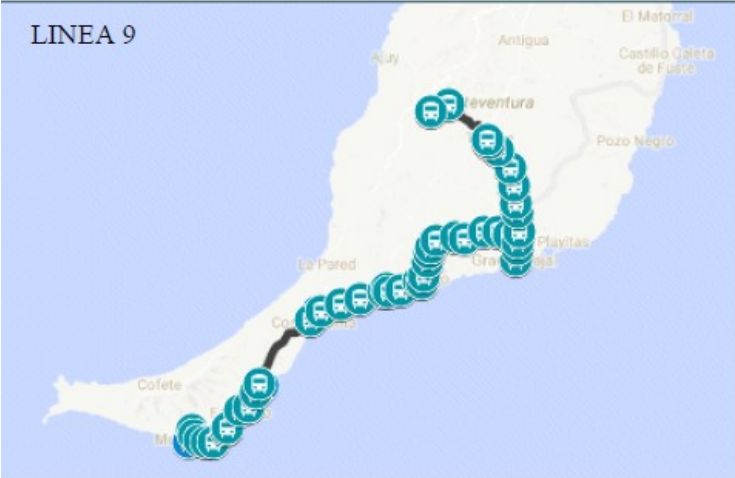
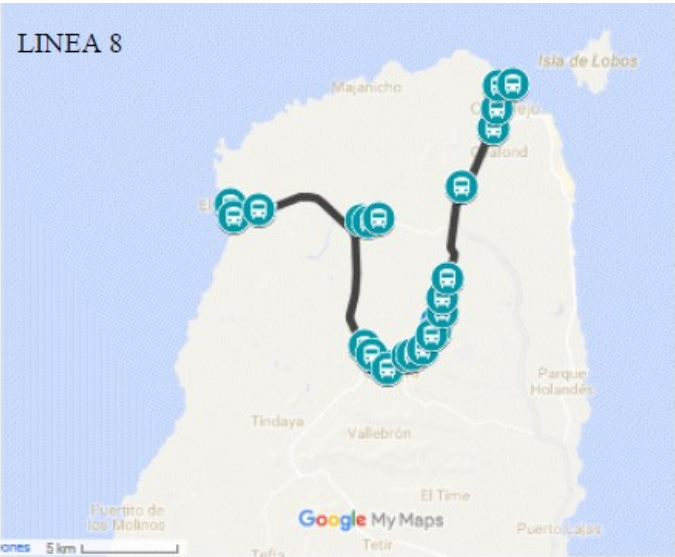
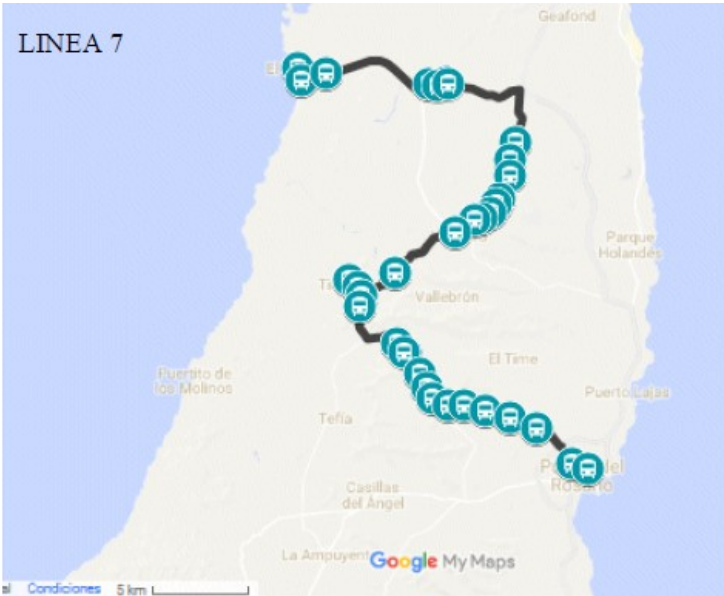
 **16** Gran Tarajal – Puerto del Rosario

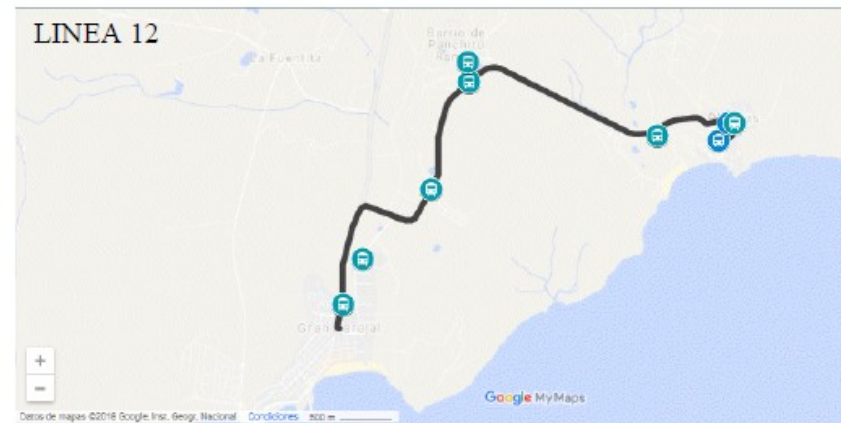
 **18** Pájara – Gran Tarajal

 **25** La Lajita – Morro Jable

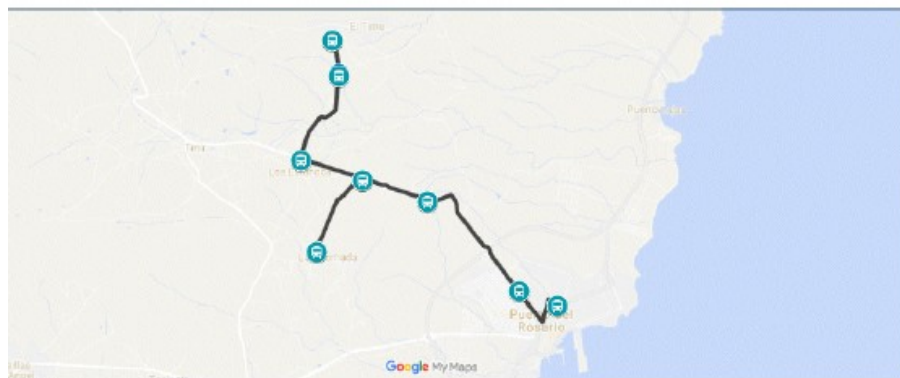
 **111** Línea Morro Jable – Cofete – Punta de Jandia







LINEA 14





Las Palmas de Gran Canaria, a 28 de mayo de 2021.

Fdo:
Oscar Diaz Melian
Administrador Único
Transportes Antonio Diaz Hernández, S.L (Tiadhe)